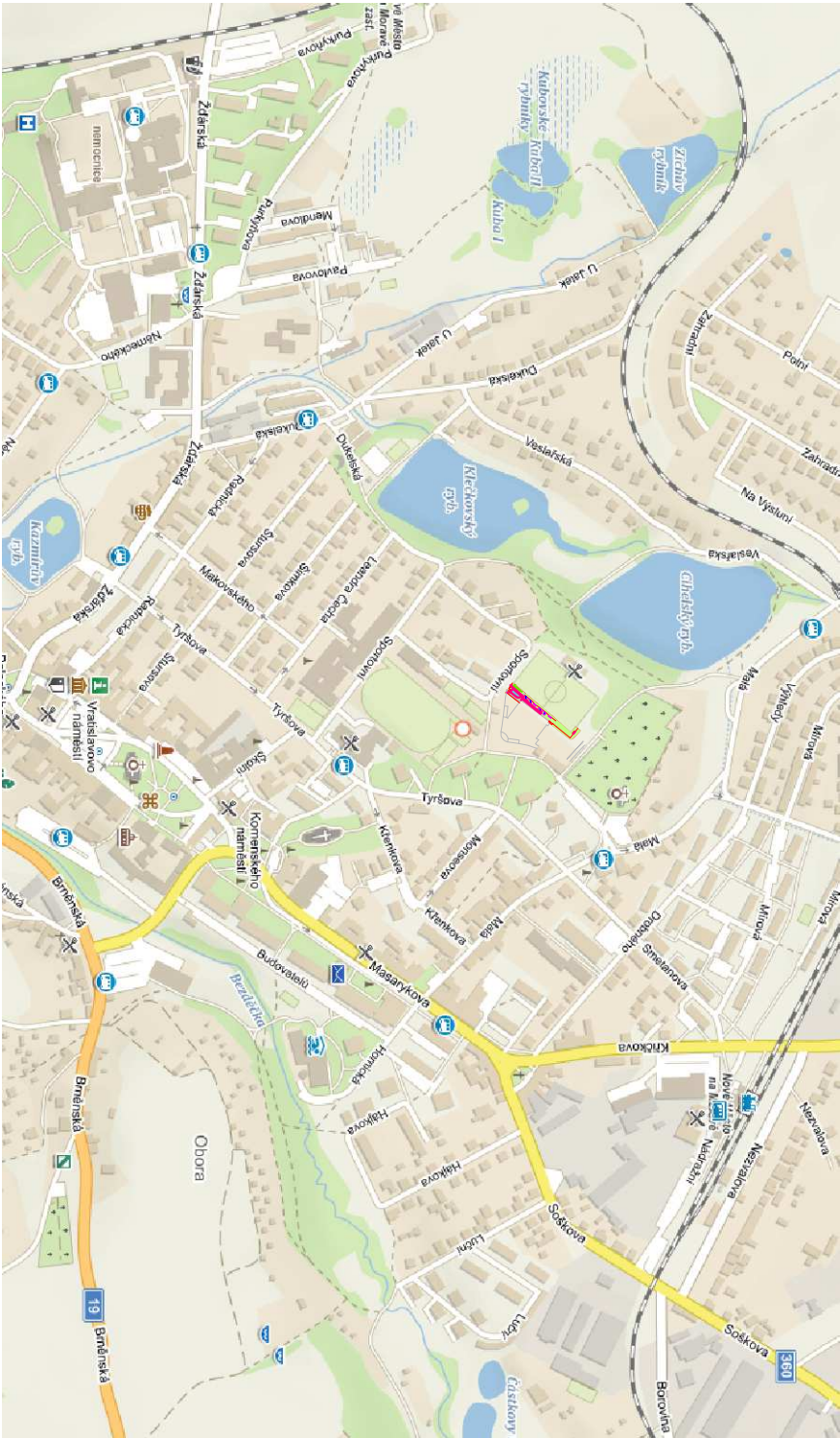


PŘEHLEDNÁ MAPA MĚSTA NOVÉHO MĚSTA NA MORAVĚ

1:10 500



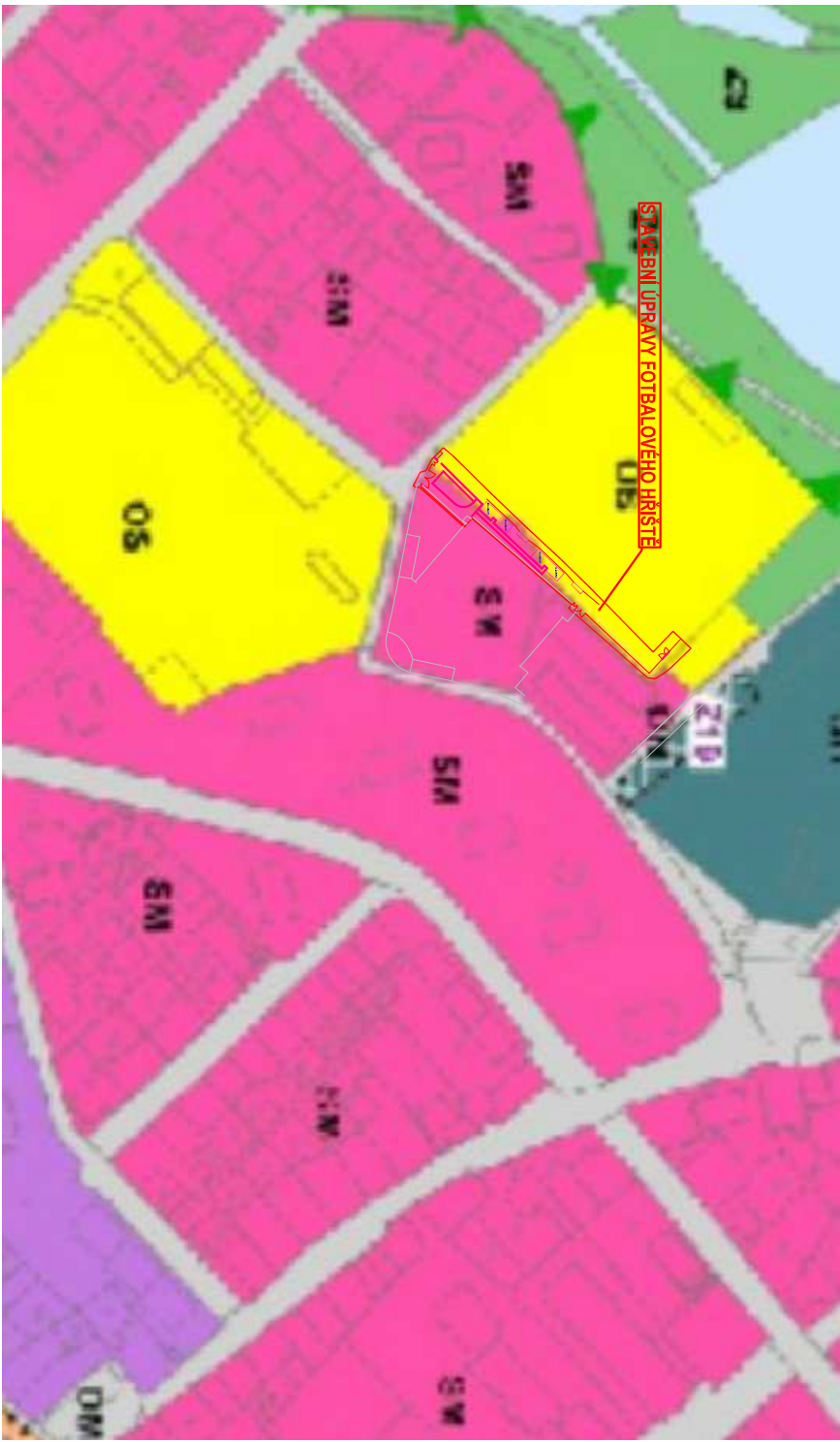
ORTOFOTOMAPA ČÁSTI MĚSTA NOVÉHO MĚSTA NA MORAVĚ

1:6 700

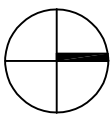




VÝŘEZ ÚZEMNÍHO PLÁNU MĚSTA NOVÉHO MĚSTA NA MORAVĚ

1:7 500



SOUŘADNICOVÝ SYSTÉM - JTSK
VÝŠKOVÝ SYSTÉM - Bpv
±0,000 = +614,80 m.n.m. = povrch hrací plochy



GEN. PROJEKTANT		SANTIS a.s., Brněnská 126/38, 591 01 Žďár nad Sázavou, tel.: 566 697 371, email: santis@ateliersantis.cz	
VEDOUcí ARCHITEKT	Ing. arch. Martin Zezula	tel.: 725 837 519	e-mail: zezula@ateliersantis.cz
H.L. INŽ. PROJEKTU	Ing. Martin Jun	tel.: 606 722 471	e-mail: jun@ateliersantis.cz
VYPRACOVAL	Ing. Martin Jun	tel.: 606 722 471	e-mail: jun@ateliersantis.cz
KONTROLOVAL	Ing. Zdeněk Tulis	tel.: 606 732 422	e-mail: tulis@ateliersantis.cz
			
INVESTOR	Město Nové Město na Moravě, Vrátilavovo náměstí 103, Nové Město na Moravě		
ZASTOUPENÝ	Ing. Stanislavem Markem, místostarostou		
KONTAKTNÍ OSOBA	Ing. Lubomír Kubík	+ 420 566 508 351	lubomir.kubik@meu.nmmn.cz
			
KRAJ	Vysočina	OBEC	Nové Město na Moravě
KRAJSKÝ ÚŘAD	Jihlava	STAVEBNÍ ÚŘAD	Nové Město na Moravě
NÁZEV STAVBY			
STAVEBNÍ ÚPRAVY FOTBALOVÉHO HRÍŠTĚ V NOVÉM MĚSTĚ NA MORAVĚ			
INŽENÝRSKÉ OBJEKTY	VIZ C.2 KOORDINAČNÍ SITUACE		
ČÁST	VIZ C.2 KOORDINAČNÍ SITUACE		
NÁZEV VÝKRESU		SITUAČNÍ VÝKRES ŠIRŠÍCH VZTAHŮ	
ČÍSLO ZAKÁZKY	ČLENĚNÍ DOKUMENTACE	DATUM TISKU	
---	C. SITUAČNÍ VÝKRESY	04/2021	
MĚŘÍTKO		STUPĚŇ PD	
Č. VÝKRESU		Č. REVIZE	
C.1		DPS	
